

857  
28/11/22

AEES

*[Handwritten signature]*

A5-4943/22

താലൂക്കാഫീസ്, പുനലൂർ,  
തീയതി: 14/11/22  
ഫോൺ നം. 0475 2222605  
ഇ-മെയിൽ: talukitcellpr@gmail.com

തഹസിൽദാർ,  
പുനലൂർ.

എക്സിക്യൂട്ടീവ് എഞ്ചിനീയർ,  
പ്രോജക്ട് ഡിവിഷൻ,  
ജലഭവൻ,  
കൊല്ലം.

സർ.

*[Handwritten signature]*  
28/11/22

- വിഷയം:- ലീസ്- ജലജീവൻ പദ്ധതി- സ്ഥലം അളന്ന് തിട്ടപ്പെടുത്തുന്നത് സംബന്ധിച്ച്
- സൂചന:- 1 താങ്കളുടെ 14/7/22-ലെ KWA/PDK/AE/JJM/1185/ ഏതും നം. കത്ത്  
2 താലൂക്ക് സർവ്വേയറുടെ 31/10/22-ലെ റിപ്പോർട്ട്.

*[Handwritten notes]*  
AEES  
28/11/22

മേൽ സൂചനകളിലേക്ക് ശ്രദ്ധ ക്ഷണിക്കുന്നു. ജലജീവൻ പദ്ധതിക്കുവേണ്ടി സ്ഥലം ലീസിന് അനുവദിക്കുന്നതുമായി ബന്ധപ്പെട്ട് സെൻട്രൽ സർവ്വേ ഓഫീസിൽനിന്നും ലഭ്യമായ സ്കെച്ചിന്റെ രേഖാമാതൃകയിൽ, ഈ ഓഫീസിൽനിന്നും താലൂക്ക് സർവ്വേയർ മുഖേന സ്ഥലപരിശോധന നടത്തിയതിൽ, അപേക്ഷയ്ക്കുവേണ്ടിയ സ്ഥലം ആയിരനല്ലൂർ വില്ലേജിൽ, സർവ്വേ നം. 822/1-ൽപ്പെട്ടതും, കല്ലടയാറിന്റെ വടക്കുവശം ഇടമൺ- ആയിരനല്ലൂർ പാലത്തിനോട് ചേർന്നുവരുന്നതുമാണെന്നും, സ്ഥലപരിശോധനയിൽ റോഡ് വികസനത്തിനായി 10 മീറ്റർ സ്ഥലം നീക്കിയശേഷം ലീസിന് അനുവദിക്കുന്നതിലേക്കായി 10 സെന്റ് സ്ഥലം അളന്ന് തിട്ടപ്പെടുത്തിയിട്ടുള്ളതുമാണെന്ന വിവരം അറിയിക്കുന്നു. കൂടാതെ സ്ഥലപരിശോധന നടത്തി താലൂക്ക് സർവ്വേയർ സമർപ്പിച്ച സ്കെച്ചിന്റെ പകർപ്പും ഇതോടൊപ്പം ഉള്ളടക്കം ചെയ്തയയ്ക്കുന്നു.

വിശ്വസ്തതയോടെ,

*[Handwritten signature]*

തഹസിൽദാർ

*[Handwritten mark]*

STRICT . KOLLAM.  
 TALUK . PUNALUR.  
 VILLAGE . AYIRANALLOOR.

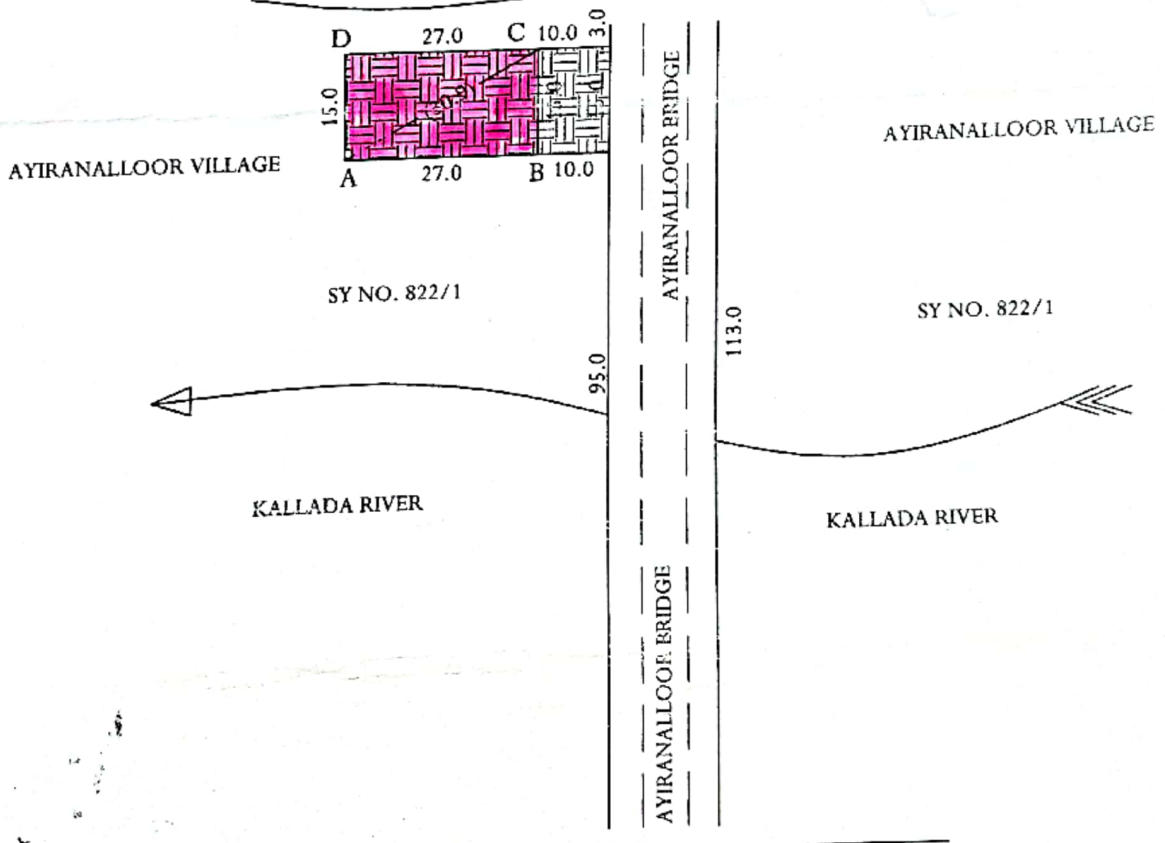
SURVEY NO. 822/1



AREA - 0.0405 H

FILE NO. A5 - 4943/22



EDAMON VILLAGE



 LAND PROPOSED FOR THE PROJECT 0.0405 H  
 LAND RESERVE FOR ROAD WIDENING

		C	
		(30.9)	
		58.4	13.1 B
D	13.1	7.3	
		A	

Scale : 1 M = 10 CM

Surveyd and plotted by ;

*V.R. Manoj Lal*  
 21/10/2022

**V.R.MANOJ LAL**  
**TALUKSURVEYOR.**